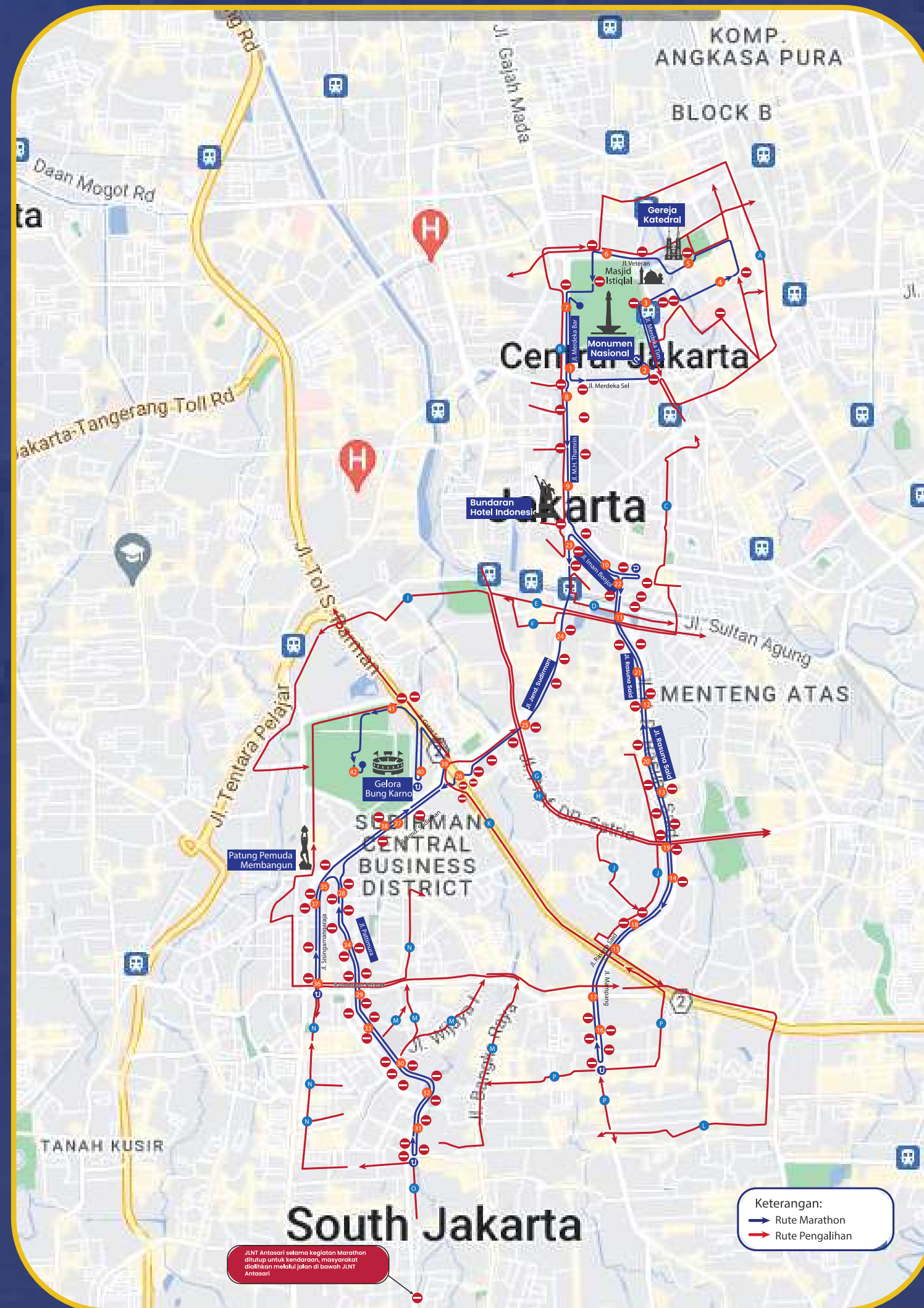




Rekayasa Lalu Lintas Pada BTN Jakarta International Marathon 2024

Lokasi: Monas dan Gelora Bung Karno (GBK)
Minggu, 23 Juni 2024



PETA

Penutupan Ruas Jalan & Rekayasa Lalu Lintas
Selama Berlangsungnya

BTN Jakarta International Marathon 2024





Keterangan Penutupan Ruas Jalan Selama Berlangsungnya BTN Jakarta International Marathon 2024:

Minggu, 23 Juni 2024 | 02.00 WIB - 12.00 WIB Atau Bersifat Situasional

- Penutupan Ruas Jalan Medan Merdeka Barat sisi Timur
- Penutupan Ruas Jalan Medan Merdeka Selatan sisi Utara
- Penutupan Ruas Jalan Medan Merdeka Timur sisi Barat
- Penutupan Jalan Perwira
- Penutupan Jalan Lapangan banteng Barat
- Penutupan Jalan Lapangan Banteng Selatan
- Penutupan Jalan Wahidin Raya
- Penutupan Jalan Gunung Sahari dari simpang Jalan Gn Sahari-Wahidin sampai dengan Simpang Jalan Gunung Sahari-Jalan Budi Utomo
- Penutupan Jalan Budi Utomo sisi Selatan
- Penutupan Jalan Lapangan Banteng Utara
- Penutupan Jalan Katedral
- Penutupan Jalan Juanda sisi Selatan
- Penutupan Jalan Veteran sampai dengan simpang Jalan Veteran-Veteran III
- Penutupan Jalan Medan Merdeka Utara dari simpang Jalan Medan Merdeka Utara-Veteran III sampai dengan simpang Jalan Medan Merdeka Utara-Jalan Medan Merdeka Barat sisi Timur
- Penutupan Jalan M.H Thamrin sisi Timur
- Penutupan Jalan Jenderal Sudirman sisi Timur
- Penutupan jalan Imam Bonjol dari simpang Jalan Imam Bonjol-Bundaran HI sampai dengan simpang Jalan Imam Bonjol-Taman Sunda Kelapa (Taman Suropati)
- Penutupan Jalan Hos Cokroaminoto dari simpang Jalan Hos Cokroaminoto-Imam Bonjol sampai dengan Jalan H.R Rasuna Said
- Penutupan sebagian Jalan H.R Rasuna Said sisi Timur (kendaraan masih dapat menggunakan jalur lambat)
- Penutupan Sebagian Jalan H.R Rasuna Sair sisi Barat (kendaraan masih dapat menggunakan satu jalur paling kiri)
- Penutupan Underpass Mampang Kuningan
- Penutupan Jalan Mampang Prapatan Raya mulai dari simpang Kapten Tendean sampai dengan simpang empat Jalan Mampang Prapatan Raya-Mampang Prapatan VII-Mampang Prapatan VII I
- Penutupan Jalan Jenderal Sudirman sisi Barat dari simpang Jalan jenderal Sudirman-Bundaran Senayan sampai dengan simpang Jalan Jenderal Sudirman-Gatot Subroto (simpang susun semanggi)
- Penutupan Jalan Senopati dari simpang Jalan Jenderal Sudirman-Senopati sampai dengan simpang jalan Senopati-Jalan Pattimura
- Penutupan Jalan Pattimura
- Penutupan Underpass Pattimura
- Penutupan Jalan Hassanudin
- Penutupan Jalan Iskandar syah
- Penutupan Jalan Prapanca Raya mulai dari simpang prapanca raya-melawai sampai dengan simpang jalan prapanca raya-taman brawijaya III (RSIA Brawijaya)
- Penutupan Sebagian jalan Sisingamangaraja sisi Timur mulai dari simpang jalan Sisingamangaraja-Bundaran senayan sampai dengan simpang empat Jalan Sisingamangaraja-Raden Patah II-Hang Tuah VII
- Penutupan Jalan Sisingamangaraja mulai dari simpang empat jalan sisingamangaraja-raden patah II-Hang tuah VII sampai dengan simpang CSW
- Penutupan Jalan Sisingamangaraja sisi Barat
- Penutupan Jalan Gatot Subroto mulai dari simpang Semanggi sampai dengan simpang Jalan Gatot Subroto-Gerbang Pemuda
- Penutupan Jalan Gerbang Pemuda sisi Timur mulai dari simpang Gerbang Pemuda-Gatot Subroto sampai dengan Pintu 10 GBK



Rekayasa Lalu Lintas Jakarta International Marathon 2024:

Minggu, 23 Juni 2024 | 02.00 WIB - 12.00 WIB Atau Bersifat Situasional

- Lalu lintas dari Selatan (Cikini) menuju Utara (Juanda) dapat melalui Jalan Arief Rahman Hakim-Jalan Kramat Kwitang-Jalan Pasar Senen-Jalan Bungur Raya-Jalan Angkasa-Jalan samanhudi-Jalan Pecenongan-dst;
- Lalu lintas dari Barat (Bunderan HI, Tanah Abang, Kebon Sirih, Budi Kemuliaan) menuju Timur (Tugu Tani, Salemba, Taman Suropati) dapat melalui jalan Thamrin sisi Barat-Jalan Medan Merdeka Barat sisi Barat-Jalan Majapahit-Jalan Juanda- Jalan Pos-Jalan Gunung Sahari-dst;
- Lalu Lintas dari Timur Taman Suropati) menuju Barat (Tanah Abang) dapat melalui Jalan Teuku Umar-Jalan Cut Mutia-Jalan Menteng Raya-Jalan Arief Rahman Hakim- Jalan Kwitang Raya-dst atau dapat melalui Jalan Madiun-Jalan Sultan Agung-Jalan Galunggung-Jalan Karet Pasar Baru Timur III-Jalan Karet Pasar Baru Timur II-Jalan R. M Margono Djojohadikoesoemo-dst;
- Warga sekitar Kawasan Jalan Kusuma Atmaja, Jalan Sumenep, Jalan Purworejo dan Jalan Blora dapat menggunakan Jalan Latharry-jalan Sultan Agung jalan Galunggung dst;
- Lalu lintas dari Barat (stasiun Karet) menuju ke Timur (Manggarai) dapat menggunakan Jalan R.M Djojohadikoesoemo-Jalan Galunggung-Jalan Sultan Agung dst
- Lalu Lintas dari Timur Taman Suropati menuju Barat (Tanah Abang) dapat melalui Jalan Madiun-Jalan Sultan Agung-Jalan Galunggung-Jalan Karet Pasar Baru Timur III-Jalan Karet Pasar Baru Timur II-Jalan R.M Margono Djojohadikoesoemo-dst;
- Lalu lintas dari arah Barat (Tanah Abang) menuju ke Timur (kampung Melayu) dapat menggunakan Jalan Mas Masnyur-Jalan Dr. Satrio atau JLNT Dr Satrio-Jalan Casablanka Raya-Jalan KH Abdulah Syafei-dst;
- Lalu Lintas dari Timur (Kampung Melayu) menuju ke Barat (Tanah Abang) dapat menggunakan Jalan KH. Abdulah Syafei-Jalan Casablanka Raya-JLNT Dr. Satrio atau Jalan Dr. Satrio-Jalan Mas Mansyur-dst;
- Lalu Lintas dari Timur (Kampung Melayu) menuju ke Barat (Stasiun Palmerah) dapat menggunakan Jalan KH. Abdulah Syafei-Jalan Casablanka Raya-JLNT Dr. Satrio atau Jalan Dr. Satrio-Jalan Mas Mansyur-Jalan Penjernihan-Jalan Pejompongan Raya-Jalan Palmerah Timur 1-dst;
- Masyarakat di sekitar Kawasan setiabudi (Pedurenan) yang ingin berpergian dapat menggunakan jalan Denpasar-Jalan Dr. Satrio-Berputar di putaran Dr. satrio-Jalan Denpasar-Jalan Denpasar Selatan-jalan Gatot Subroto-dst atau dapat melalui Jalan Dr. Satrio- Jalan Ide Gde Agung Anak Agung-Jalan Denpasar Raya-Jalan Denpasar Selatan-Jalan Gatot Subroto-dst;
- Lalu lintas dari arah Timur (Cawang) menuju Barat (Slipi) dapat menggunakan Kupingan Besar Semanggi-Jalan Jenderal Sudirman-Jalan Mas Masnyur-Jalan Penjernihan-Jalan Pejompongan Raya-Kupingan Pejompongan Raya-Jalan gatot Subroto-dst;
- Masyarakat disekitar Kawasan sisi Timur Jalan Prapanca Raya (Jalan Bangka, Jalan Wrjaya 1, Jalan Kemang Raya) yang ingin berpergian ke arah barat (Blok M) dapat menggunakan jalan Bangka Raya-Jalan Kapten Tendean-Jalan Wolter monginsidi-Jalan Trunojoyo-Jalan Panglima Polim-dst;
- Masyarakat disekitar Kawasan sisi Barat Jalan Prapanca Raya (Jalan Dharmawangsa, Jalan Melawai, Jalan VA/rjaya II) yang ingin berpergian ke arah Barat (Mampang) dapat menggunakan Jalan Panglima Polim-Jalan Trunojoyo-Jalan Wolter monginsidi-Jalan Gunawarman-Jalan Senopati-Jalan Suryo- Jalan Kapten Tendeandst;
- Lalu lintas dari arah Selatan (Tb Simatupang) menuju Utara (Bundaran Senayan) dapat menggunakan Jalan Pangeran Antasari-Jalan Dharmawangsa X-Jalan Panglima Polim-Jalan Kyai Maja-Jalan Pati Unus-Jalan Pakubuwono VI-Jalan Hang Lekir 2-Jalan Hang Lekir 1-dst;
- JLNT Antasari baik dari arah Utara-Selatan dan arah Selatan-utara ditutup selama acara Jakarta International Marathon 2024 berlangsung.
- Lalu Lintas dari Selatan (Pejaten) menuju ke Utara (Gatot Subroto) dapat menggunakan Jalan Mampang Prapatan VII-Jalan Bangka Raya-Jalan Kapten Tendean-Jalan Terusan H. Rasuna Said-Jalan Gatot Subroto,dst atau menggunakan Jalan Mampang Prapatan VIII-Jalan Tegal Parang-Jalan Gatot Subroto dst.



Operasional Transjakarta yang bersinggungan dengan rute Jakarta International Marathon 2024

- Kode Rute 6A (Ragunan-Balai Kota via Kuningan)
 - BRT
 - Beroperasi setelah Jakarta International Marathon selesai
- Kode Rute 1P (Senen-Blok M)
 - Angkutan Umum Terintegrasi
 - Beroperasi setelah Jakarta International Marathon selesai
- Kode Rute 1 (Blok M-Kota)
 - BRT
 - Modifikasi lintasan via koridor 9 dan 13
- Kode Rute 6H (Senen-Lebak Bulus)
 - Angkutan Umum Terintegrasi
 - Beroperasi setelah Jakarta International Marathon selesai
- Kode Rute 6M (Stasiun MAngrarai-Blok M)
 - Angkutan Umum Terintegrasi
 - Beroperasi setelah Jakarta International Marathon selesai
- Kode Rute BW4 (Pencakar langit)
 - BRT
 - Beroperasi setelah Jakarta International Marathon selesai
- Kode Rute 6B (Ragunan-Balai Kota via Semanggi)
 - BRT
 - Beroperasi setelah Jakarta International Marathon selesai
- Kode Rute 1N (Tanah Abang-Blok M)
 - Angkutan Umum Terintegrasi
 - Beroperasi setelah Jakarta International Marathon selesai
- Kode Rute 4C (Pemuda Mereka-Bundaran Senayan)
 - Angkutan Umum Terintegrasi
 - Beroperasi setelah Jakarta International Marathon selesai

- Kode Rute 6 (Ragunan-Galunggung)
 - BRT
 - Beroperasi setelah Jakarta International Marathon selesai
- Kode Rute L13E (Puri Beta 2-Flyover Kuningan (Express))
 - BRT
 - Beroperasi setelah Jakarta International Marathon selesai
- Kode Rute 6V (Ragunan-Gelora bung Karno)
 - BRT
 - Beroperasi setelah Jakarta International Marathon selesai
- Kode Rute 4D (Pulo Gadung-Kuningan)
 - BRT
 - Beroperasi setelah Jakarta International Marathon selesai
- Kode Rute 1B (Stasiun Palmerah-Tosari)
 - Angkutan Umum Terintegrasi
 - Pelayanan setelah Jakarta International Marathon selesai
- Kode Rute 1OH (Tanjung Priok-Bundaran Senayan)
 - BRT
 - Beroperasi setelah Jakarta International Marathon selesai
- Kode Rute 9D (Pasar Minggu-Tanah Abang)
 - Angkutan Umum Terintegrasi
 - Beroperasi setelah Jakarta International Marathon selesai
- Kode Rute 13C (Puri Beta-Dukuh Atas)
 - BRT
 - Beroperasi setelah Jakarta International Marathon selesai
- Kode Rute BW2 (Monas Explorer)
 - Bus Wisata
 - Beroperasi setelah Jakarta International Marathon selesai

- Kode Rute 1F (Stasiun Palmerah-Bundaran Senayan)
 - Angkutan Umum Terintegrasi
 - Beroperasi setelah Jakarta International Marathon selesai
- Kode Rute 2 (Pulo Gadung-Monas)
 - BRT
 - Modifikasi Lintasan
- Kode Rute 3F (Kalideres- Gelora Bung Karno)
 - BRT
 - Modifikasi Lintasan
- Kode Rute 6D (Stasiun Tebet-Bundaran Senayan)
 - Angkutan Umum Terintegrasi
 - Beroperasi setelah Jakarta International Marathon selesai
- Kode Rute 2A (Pulo Gadung-Rawa Buaya via Balaikota)
 - BRT
 - Modifikasi Lintasan
- Kode Rute 6K (Kuningan-Karet)
 - Angkutan Umum Terintegrasi
 - Beroperasi setelah Jakarta International Marathon selesai
- Kode Rute 6N (Ragunan-Blok M via Kemang)
 - Angkutan Umum Terintegrasi
 - Beroperasi setelah Jakarta International Marathon selesai
- Kode Rute 9C (Pinang Ranti-Bundaran Senayan)
 - BRT
 - Beroperasi setelah Jakarta International Marathon selesai
- Kode Rute 7B (Kampung Rambutan-Blok M)
 - Angkutan Umum Terintegrasi
 - Modifikasi Lintasan



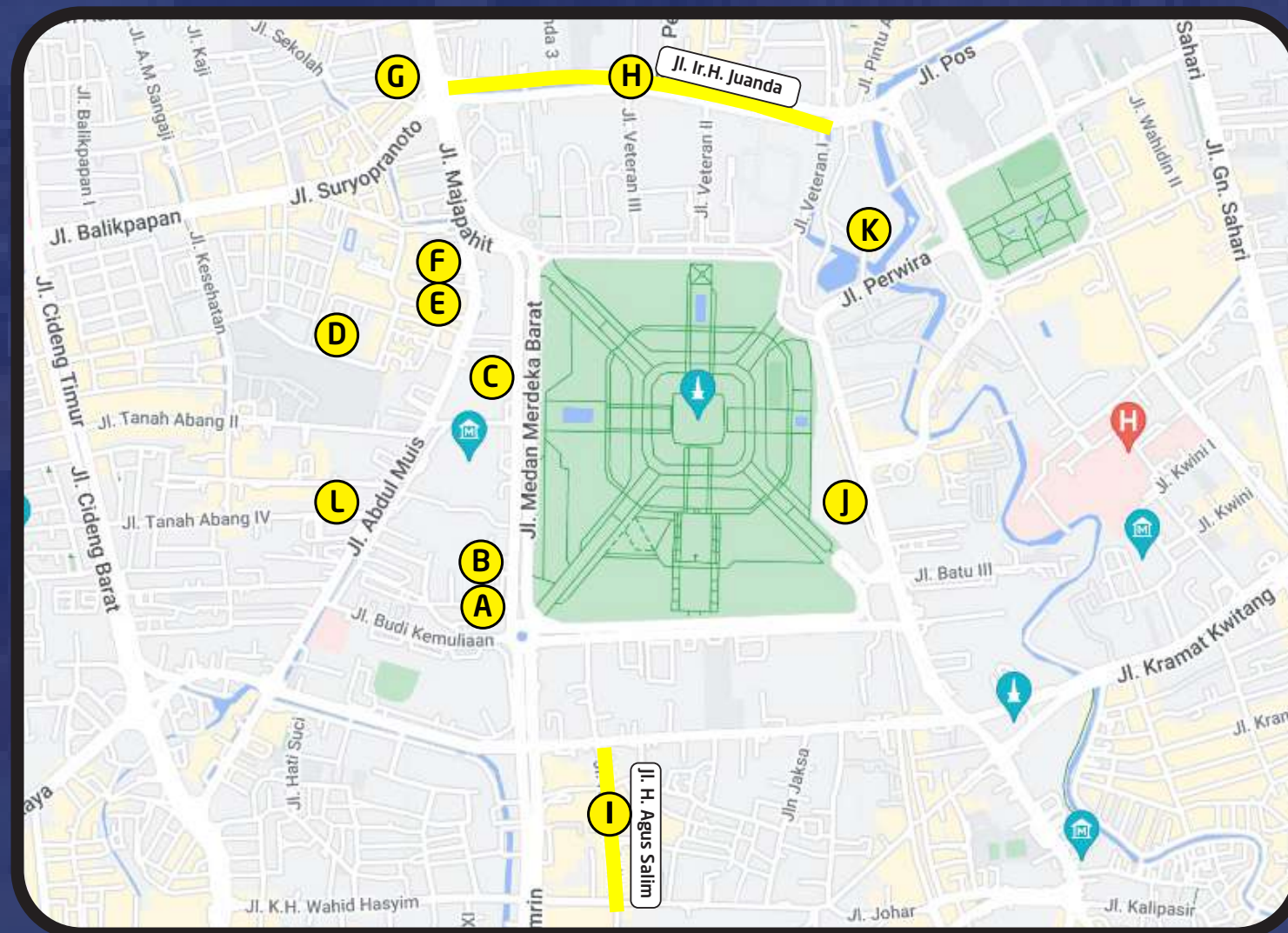
Operasional Transjakarta yang bersinggungan dengan rute Jakarta International Marathon 2024

- Kode Rute 7Q (Blok M-PGC)
 - Angkutan Umum terintegrasi
 - Modifikasi Lintasan
- Kode Rute 6C (Stasiun Tebet-Kuningan)
 - Angkutan Umum terintegrasi
 - Beroperasi setelah Jakarta International Marathon selesai
- Kode Rute 5N (Kampung Melayu-Ragunan)
 - Angkutan Umum Terintegrasi
 - Modifikasi Lintasan
- Kode Rute 6U (Blok M-Pasar Minggu)
 - Angkutan Umum Terintegrasi
 - Beroperasi setelah Jakarta International Marathon selesai
- Kode Rute 1A (Pantai Maju-Balai Kota)
 - Angkutan Umum Terintegrasi
 - Modifikasi Lintasan hanya smapi Monas/Juanda
- Kode Rute 7F (Kampung Rambuntan-Juanda via Cempaka Mas)
 - BRT
 - Modifikasi Lintasan
- Kode Rute 3 (Kalideres-Monas via Veteran)
 - BRT
 - Modifikasi Lintasan titik akhir Juanda
- Kode Rute 8 (Lebak Bulus- Pasar Baru)
 - BRT
 - Modifikasi Lintasan titik akhir Juanda
- Kode Rute BW1 (Sejarah Jakarta)
 - Bus Wisata
 - Beroperasi setelah Jakarta International Marathon selesai
- Kode Rute 1R (Senen-Tanah Abang)
 - Angkutan Umum Terintegrasi
 - Beroperasi setelah Jakarta International Marathon selesai
- Kode Rute 14A (Juanda-JIS)
 - Angkutan Umum Terintegrasi
 - Modifikasi Lintasan
- Kode Rute 6W (Duren Tiga-Blok M via Bangka Raya)
 - Angkutan Umum Terintegrasi
 - Modifikasi Lintasan
- Kode Rute 9 (Pinang Ranti-Pluit)
 - BRT
 - Modifikasi Lintasan (tidak melintasi Halte Kuningan Barat)
- Kode Rute 9A (Cililitan-Grogol)
 - BRT
 - Modifikasi Lintasan (tidak melintasi Halte Kuningan Barat)
- Kode Rute 2P (Gondangdia-Senen)
 - Angkutan Umum Terintegrasi
 - Modifikasi Lintasan (tidak melayani bus stop di sepanjang Jalan Dr. Wahidin Raya)
- Kode Rute T12 (Paris Plawad-Juanda)
 - Transjabodetabek
 - Modifikasi Lintasan hanya sampai Tomang
- Kode Rute 5M (Kampung Melayu-Tanah Abang via Cikini)
 - Angkutan Umum Terintegrasi
 - Beroperasi setelah Jakarta International Marathon selesai
- Kode Rute S21 (Ciputat-CSW)
 - Transjabodetabek
 - Modifikasi Lintasan
- Kode Rute JAK31 (Blok M- Andara)
 - Mikrotrans
 - Modifikasi Lintasan
- Kode Rute JAK 102 (Blok M-Labak Buius)
 - Mikrotrans
 - Modifikasi Lintasan
- Kode Rute 1C (Pesanggrahan-Blok M)
 - Angkutan Umum Terintegrasi
 - Modifikasi Lintasan
- Kode Rute 1M (Meruya-Blok M)
 - Angkutan umum Terintegrasi
 - Modifikasi Lintasan
- Kode Rute 8D (Joglo-Blok M)
 - Angkutan Umum Terintegrasi
 - Modifikasi Lintasan
- Kode Rute 14B (Bintaro-Blok M)
 - Angkutan Umum Terintegrasi
 - Modifikasi Lintasan
- Kode Rute JAK23 (Senen-Pulo Gadung)
 - Mikrotrans
 - Tidak melayani bus stop di jalan Wahidin Raya
- Kode Rute JAK 17 (senen-Pulo gadung)
 - Mikrotrans
 - Tidak melayani bus stop di jalan Wahidin Raya
- Kode Rute 1Q (Rempoa-BlokM)
 - Angkutan Umum Terintegrasi
 - Modifikasi Lintasan
- Kode Rute JAK 10 B (Gondangdia-cikini via Kramat Raya)
 - Mikrotrans
 - Modifikasi Lintasan tidak melayani bus stop Gambir 3
- Kode Rute 1E (Pondok Labu-Bkom M)
 - Angkutan Umum Terintegrasi
 - Modifikasi Lintasan
- Kode Rute 1H (Tanah abang-Stasiun Gondangdia)
 - Angkutan Umum Terintegrasi
 - Beroperasi setelah Jakarta International Marathon selesai



Lokasi Parkir BTN Jakarta International Marathn 2024:

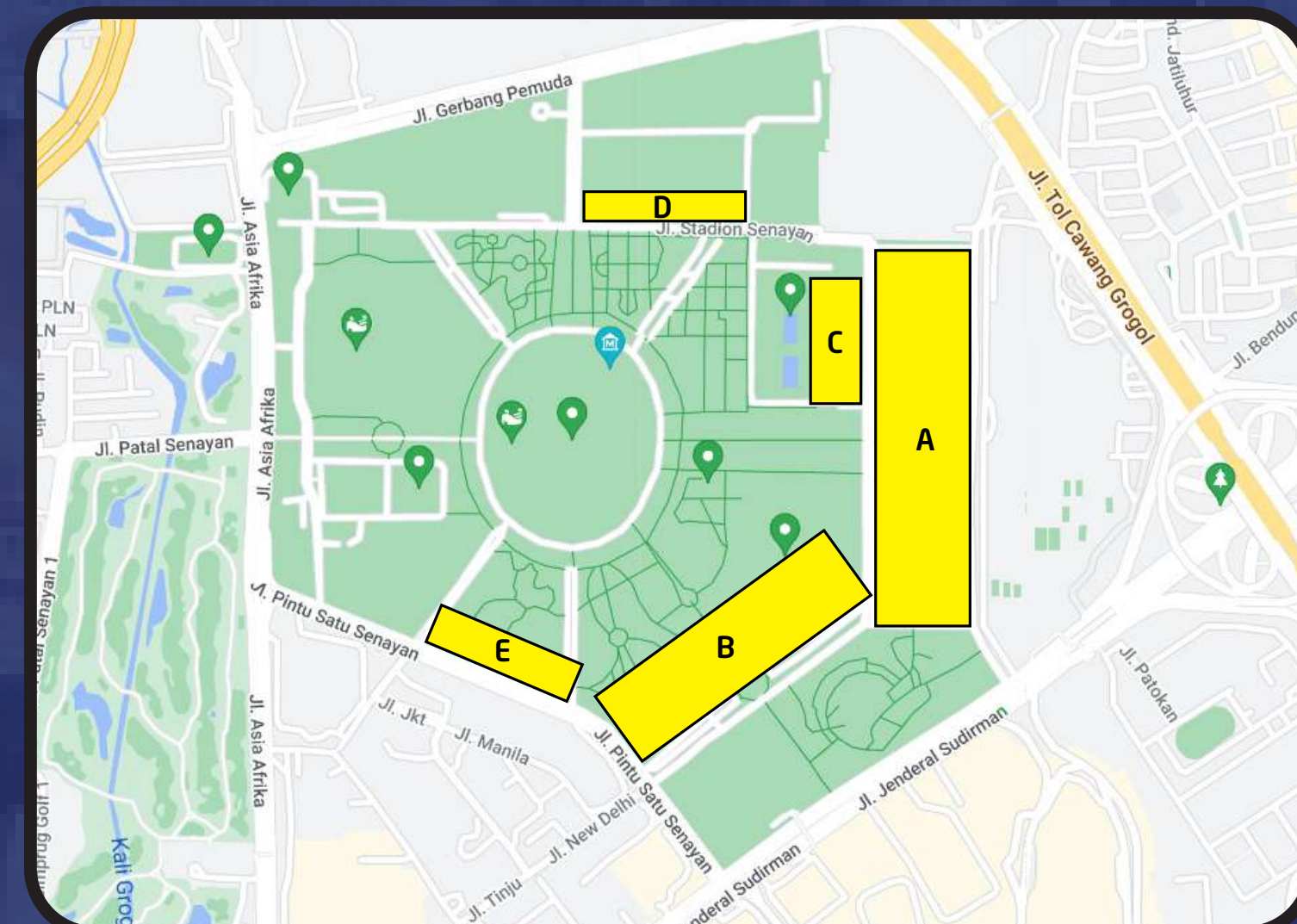
Titik Lokasi Parkir di Monas



Kantong Parkir di sekitar Monas sebanyak 12 (dua belas) titik lokasi parkir dengan akses menuju lokasi start (monas silang Barat Laut) dapat menggunakan *shuttle bus* yang sudah dipersiapkan.

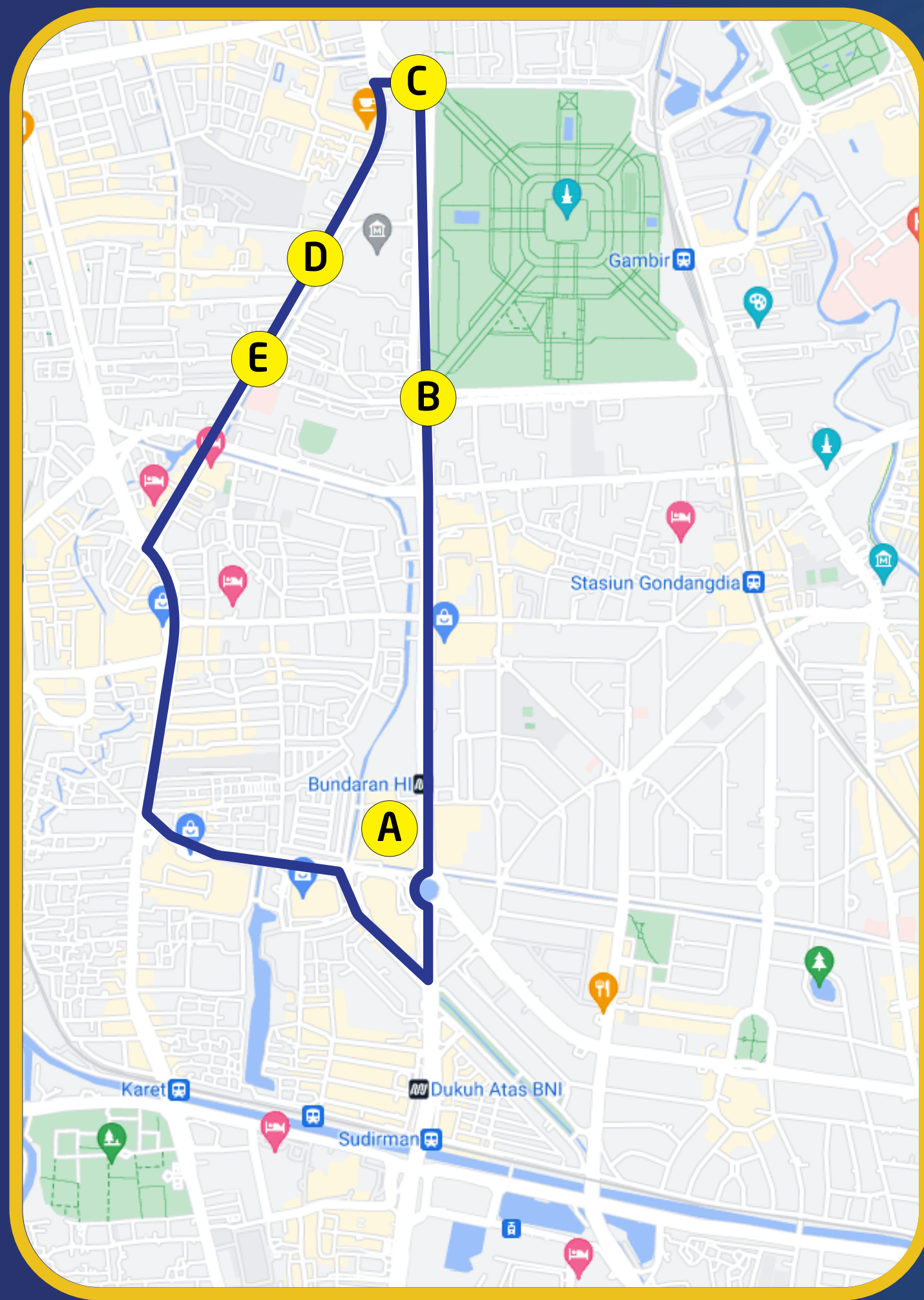
- | | |
|---------------------------------|----------------------------------|
| A Indosat | G Bank BTN |
| B Kemenparekref | H Jl. Juanda Sisi Utara |
| C RRI | I Jl. Agus Salim (Sabang) |
| D Walikota Jakarta Pusat | J Stasiun Gambir |
| E Kopi Nako | K Masjid Istiqlal |
| F Aroem | L Dinas Teknis Abdul Muis |

Titik Lokasi Parkir di Senayan



Kantong Parkir disekitar Gelora Bung Karno sebanyak 5 (lima) titik lokasi parkir Dengan akses menuju lokasi start (Monas silang Barat Laut) dapat menggunakan *shuttle bus* yang sudah dipersiapkan.

- | |
|-------------------------------|
| A Parkir Timur Selatan |
| B Parkir Tenggara |
| C Aquatic |
| D Lapangan ABC |
| E Masjid Al-Bina |



Shuttle Bus Di Bundaran HI

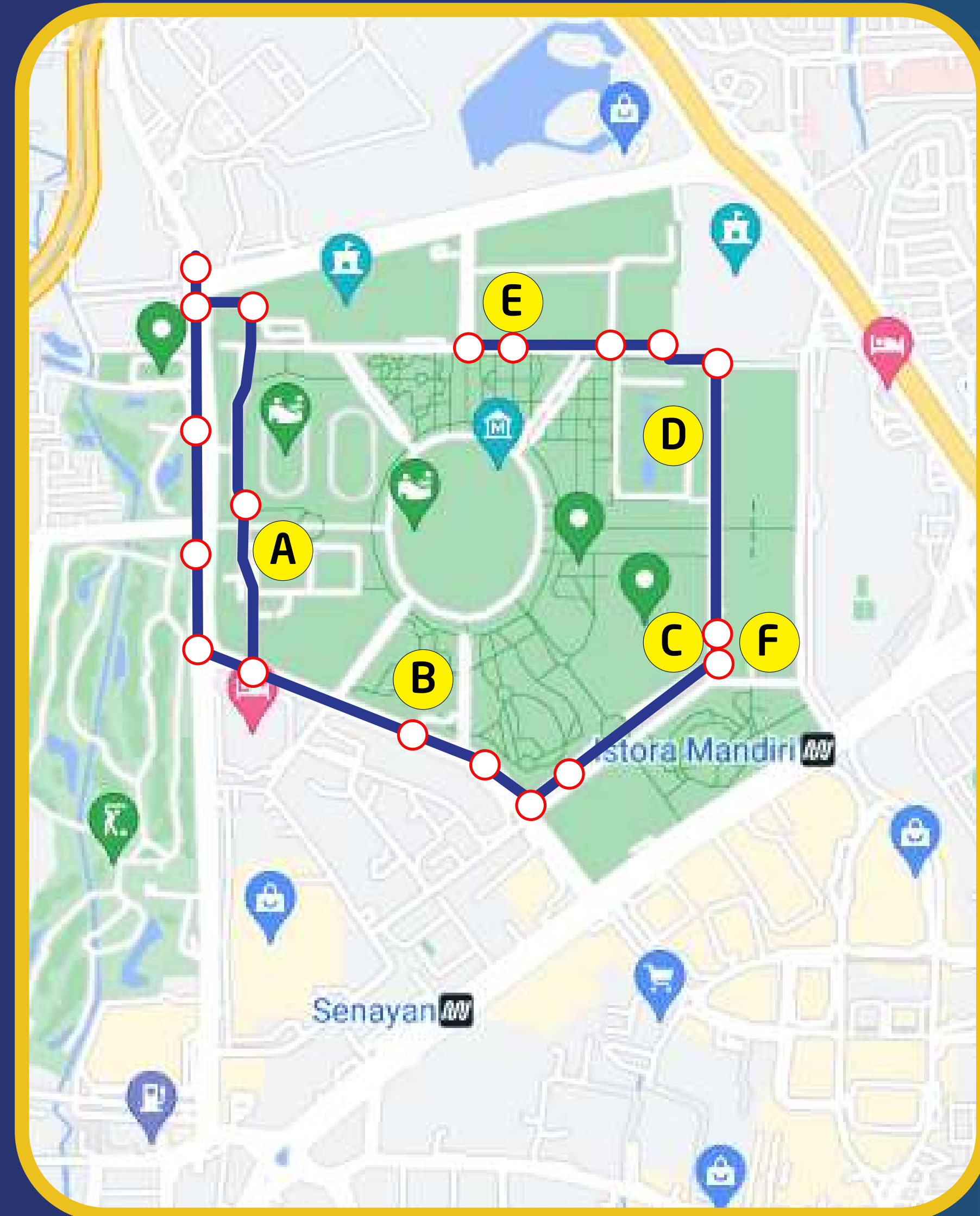
Selama Penyelenggaraan Kegiatan BTN Jakarta International Marathon 2024

Keterangan :

1. Peserta naik MRT dari St. Senayan atau St. Istora Mandiri menuju St. Bundaran HI
2. Peserta naik Shuttle Bus dari depan St. Bundaran HI menuju Monas Silang Barat Laut
3. Peserta Drop Off didepan Monas Silang Barat Laut

Titik Pemberhentian :

- A. St MRT Bundaran HI
- B. Indosat
- C. Sebrang Monas Silang Barat Lau
- D. Seberang Kopi Nako
- E. Dinas Teknis Abdul Muis



Shuttle Bus Di Senayan

Selama Penyelenggaraan Kegiatan BTN Jakarta International Marathon 2024

Keterangan :

1. Peserta naik Shuttle Bus dari setiap titik pemberhentian
2. Peserta Drop Off di Halte Parkir Selatan GBK dan Halte Parkir Timur Selatan menuju St. Istora Mandiri
3. Parkir Timur Selatan menuju St. Istora Mandiri

Titik Pemberhentian :

- A. Plaza Barat GBK
- B. Pintu Masuk Masjid Al-bina
- C. Halte Parkir Selatan GBK (Drop Off Menuju St. Istora Mandiri)
- D. Halte Parkir di Akuatik GBK
- E. Halte Parkir Lapangan ABC
- F. Halte Parkir Timur Selatan